



# Plan barrial participativo Ciudad Alegría

Noviembre 2020

## **Plan barrial participativo Ciudad Alegría, 2020.**

Este documento fue co-elaborado y financiado por la Deutsche Gesellschaft für Internationale Zusammenarbeit (GIZ) GmbH por encargo del Ministerio de Cooperación Económica y Desarrollo (BMZ) del Gobierno Federal de Alemania en el marco del Programa Ciudades Intermedias Sostenibles. Las ideas y las opiniones contenidas en esta publicación son de exclusiva responsabilidad de los autores, y no representa la posición del Municipio de Loja, la Defensoría del Pueblo o de la GIZ.

### **Municipio de Loja**

Bolívar y José Antonio Eguiguren (esq.)  
Loja – Ecuador  
info@loja.gob.ec  
www.loja.gob.ec

### **Deutsche Gesellschaft für Internationale Zusammenarbeit GIZ - GmbH**

Whymper N28-39 y Orellana  
Quito - Ecuador  
giz-ecuador@giz.de  
www.giz.de

### **Facilitación del proceso y contenido:**

Beatriz Carrión Berrú

### **Revisión:**

Sixto Alvarado, Presidente del barrio Ciudad Alegría  
José Guarnizo, Jefe de Promoción Popular del Municipio de Loja  
Juliana Maldonado, Promotora del Municipio de Loja  
Tania Márquez, Ex Promotora del Municipio de Loja  
Patricia Gutiérrez, Defensoría del Pueblo Zonal 7

### **Edición:**

Laura Cedrés, GIZ

### **Fotos:**

Beatriz Carrión Berrú  
Municipio de Loja

### **Forma de citar:**

Municipio de Loja, Defensoría del Pueblo y GIZ (2020). Plan barrial participativo Ciudad Alegría. Loja, Ecuador, 18pp.

La reproducción y uso de los contenidos de la presente publicación son libres mientras se reconozca su origen.

El uso de un lenguaje que no discrimine ni marque diferencias entre hombres y mujeres es una de las preocupaciones de la Deutsche Gesellschaft für Internationale Zusammenarbeit (GIZ) GmbH. Sin embargo, su utilización en nuestra lengua plantea soluciones muy distintas, sobre las que los lingüistas aún no han conseguido acuerdo. En tal sentido y con el fin de evitar la sobrecarga gráfica que supondría utilizar en español o/a - os/as para marcar la existencia de ambos sexos, se ha optado por utilizar el clásico masculino genérico, en el entendido de que todas las menciones en tal género representan siempre a hombres, mujeres, y abarcan claramente ambos sexos.

# Índice

<b>Introducción .....</b>	<b>3</b>
<b>1. Presentación del barrio Ciudad Alegría .....</b>	<b>4</b>
<b>2. Diagnóstico compartido .....</b>	<b>5</b>
2.1 Resultados de las encuestas, mapeo barrial y talleres .....	5
2.2 Resultados del taller con los niños del barrio.....	10
2.3 Resultados del taller de autodiagnóstico FODA.....	11
<b>3. Visión de desarrollo del barrio .....</b>	<b>12</b>
<b>4. Plan de acción barrial.....</b>	<b>13</b>
<b>Anexos.....</b>	<b>15</b>

# Introducción

El Plan barrial participativo de Ciudad Alegría forma parte de una iniciativa impulsada por el Municipio de Loja a través de la Jefatura de Promoción Popular con la asistencia técnica del Laboratorio Urbano de Loja, del Programa Ciudades Intermedias Sostenibles implementado por la Cooperación Técnica Alemana (GIZ) y con la colaboración de la Defensoría del Pueblo del Ecuador Zonal 7.

Los planes barriales participativos son una herramienta de planificación en la que a través de la participación de la comunidad se genera un entendimiento común sobre la situación actual del barrio, se construye de manera conjunta la visión de desarrollo futuro y se priorizan las acciones a realizarse para lograr el cambio del barrio a través de un trabajo colaborativo y colectivo.

Este documento sintetiza un proceso desarrollado con los moradores del barrio que participaron en varias actividades y talleres en las que plasmaron sus necesidades, sus sueños y sus compromisos con el barrio y la comunidad.

El plan se divide en cuatro apartados:

1. Presentación del barrio: se recoge una síntesis con la información más relevante del barrio.
2. Diagnóstico compartido: se presentan los principales hallazgos de la situación actual del barrio a partir de la aplicación de tres herramientas 1) Encuesta de percepción a los moradores; 2) Mapeo barrial; 3) Talleres de autodiagnóstico.
3. Visión de desarrollo: se expone la visión del desarrollo del barrio para los próximos 5 años, fruto de un taller participativo con los moradores.
4. Plan de acción: se priorizan las principales acciones que se quieren desarrollar en el barrio para lograr la visión de desarrollo, identificando los tiempos a implementarse, así como los responsables. El plan de acción también contiene el mecanismo acordado por los moradores para el seguimiento.

El plan barrial sirve para guiar las acciones acordadas entre los moradores del barrio, y para velar por su cumplimiento. Asimismo, esta herramienta es de utilidad para las directivas barriales como una guía para su gestión permitiendo organizar el trabajo que ha sido priorizado y encaminar las acciones que requieren la intervención de varios actores para su concreción.

Este es un documento dinámico y flexible, que podrá ser actualizado en el momento que lo requiera la comunidad o la directiva barrial, de acuerdo al seguimiento que vayan realizando para la concreción de acciones para el barrio o en función de nuevas dinámicas que requieran de soluciones que no se contemplaron.

# 1. Presentación del barrio Ciudad Alegría

El barrio Ciudad Alegría está ubicado en la parroquia San Sebastián, sector Punzara Bajo, en el sur de la ciudad de Loja. Limita al norte con el barrio Sol de los Andes, al sur con La Argelia, al este con Héroes del Cenepa y al oeste con el río Malacatos. Es un barrio que se encuentra consolidado y se destaca por su buena accesibilidad y conectividad gracias a su localización estratégica, muy próxima a la Universidad Nacional de Loja. Tiene una población aproximada de 3828 habitantes (2000 mujeres y 1828 hombres) que forman parte de un conjunto habitacional, que consta de 352 departamentos y 605 casas en un área de aproximadamente 8 hectáreas.

El barrio fue creado por la administración municipal en el año 2007, a través de la empresa pública de vivienda VIVEM-EP de Loja, a partir de la construcción de un programa habitacional con la finalidad de dotar de soluciones de viviendas dignas a las familias de escasos recursos económicos de la ciudad. Para la construcción de esta obra, el gobierno nacional a través del Ministerio de Desarrollo Urbano y Vivienda (MIDUVI) entregó 3.170.000 dólares correspondientes a 634 bonos, que fueron proporcionados a VIVEM-EP para la construcción de viviendas unifamiliares de dos pisos de 92 metros cuadrados, y departamentos de 63 metros cuadrados distribuidos en bloques.

El conjunto de viviendas fue entregado a las familias con acceso a los principales servicios básicos tales como agua potable, alcantarillado, electricidad, aceras y espacios públicos. El área de canchas es el principal punto de encuentro de la población donde además hay juegos infantiles y máquinas bio-saludables permitiendo contar con un amplio espacio verde para el esparcimiento de la comunidad. Por otra parte, el barrio cuenta con otras áreas verdes y dos quebradas que rodean el barrio, que requieren de su mejoramiento para el uso y disfrute de los vecinos.

Es importante destacar que la organización barrial ha sido fundamental para los avances y las mejoras que se han logrado para el barrio, tales como, la pavimentación de las vías que se ha realizado en coordinación con el Municipio de Loja a través de los aportes de las familias con la Contribución Especial por Mejoras; y también la construcción de un nuevo parque con equipamiento y mobiliario urbano que contribuirá para el disfrute y esparcimiento de los moradores.





## 2. Diagnóstico compartido

Para el diagnóstico compartido del barrio se utilizaron varias herramientas que permitieron obtener información clave de los moradores, a partir de sus percepciones y vivencias de la realidad, entendiendo las dinámicas y las necesidades de los diferentes grupos poblacionales. En este proceso participó aproximadamente 300 personas. La información recopilada fue presentada en un taller virtual a los moradores del barrio, la cual fue validada y retroalimentada y cuyos resultados se presentan a continuación.



**Encuestas**  
Realizada a 263  
habitantes del barrio



**Mapeo barrial**  
Realizado con 24  
personas del barrio



**Taller autodiagnóstico  
niños**  
Realizado con 32 niños  
de la escuela Héroes del  
Cenepa



**Taller autodiagnóstico  
FODA**  
Realizado con la directiva  
barrial y moradores



**Talleres de diagnóstico,  
construcción de visión  
barrial y plan de acción**  
Realizado con 34  
personas del barrio

### 2.1 Resultados de las encuestas, mapeo barrial y talleres

Se aplicaron 263 encuestas a jóvenes y a adultos del barrio, durante dos días, lo que permitió conocer la percepción de los habitantes en varios temas vinculados a la vida en el barrio y la convivencia, que incluyó los siguientes aspectos:

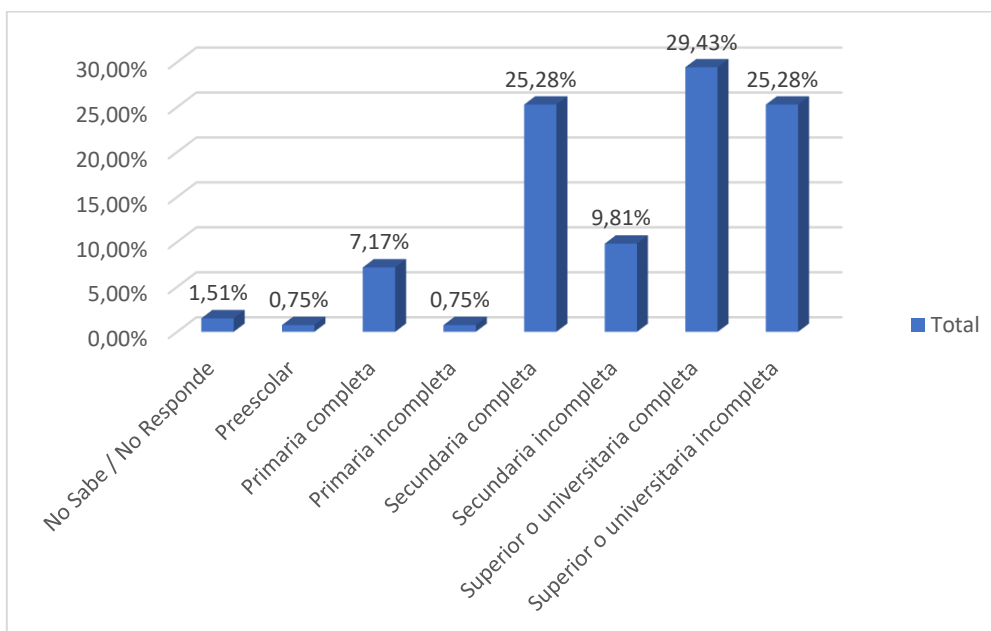
- Datos de hogar y vivienda
- Experiencia de la vida en el barrio
- Percepción del entorno, espacio público y equipamiento
- Seguridad y medio ambiente
- Confianza, organización y participación vecinal
- Proyectos demandados

Por otra parte, también se realizó un recorrido barrial con la directiva y moradores, que permitió mapear los lugares más representativos, y aquellos que presentan alguna problemática y que deben mejorar. Los resultados de la aplicación de ambas herramientas además de los talleres de FODA y de retroalimentación de resultados se presentan a continuación a modo de síntesis del diagnóstico barrial.

### **Características de la población**

El barrio Ciudad Alegría se caracteriza porque entre sus habitantes se cuenta con profesionales de diferentes ramas técnicas y sociales, así como funcionarios municipales, lo que ha sido identificado como un aspecto positivo para contribuir a las mejoras del barrio y el emprendimiento de nuevos proyectos.

De acuerdo a los datos de la encuesta aplicada, más del 50% de los habitantes cuentan con educación superior, el 29% con educación superior completa y un 25% con educación superior incompleta. El 25% de la población tiene secundaria completa y un 10% se encuentra con la secundaria incompleta. Estas cifras reflejan un alto grado de formación de los habitantes del barrio.



Fuente: Encuesta barrio Ciudad Alegría, 2020. Nivel de instrucción de los moradores.

Por otra parte, en cuanto a la relación laboral, el 26% de los moradores son trabajadores independientes y un 30% son trabajadores dependientes vinculados a actividades de comercio o servicios. Los desplazamientos al centro de la ciudad se realizan de manera cotidiana por parte de la población, un 63% de los encuestados así lo afirmaron para desarrollar sus actividades laborales, de estudios, administrativas, de ocio y compras.

### **Vivienda e infraestructura básica**

El conjunto habitacional de Ciudad Alegría cuenta con 605 casas unifamiliares y 350 departamentos en bloques. Las viviendas han sido construidas con materiales de calidad además que la distribución de los espacios permite contar con áreas verdes y pequeños jardines entre los bloques y las casas, brindando una calidad del entorno para los moradores. Adicionalmente, los bloques de departamentos cuentan con parqueaderos para los residentes. El 36% de las personas encuestadas manifiesta llevar entre 3 a 9 años viviendo en el barrio.

El barrio tiene todos los servicios básicos como agua potable, alcantarillado y electricidad, no obstante, hay necesidad de varias mejoras. Si bien existe el servicio de agua potable entubada, es necesario mejorar su abastecimiento pues según expresan los vecinos, algunos días no cuentan con agua o ésta es escasa, por lo tanto, es importante garantizar la continuidad en su distribución. Por otra parte, no existe alumbrado público en la calle Condamine, afectando la seguridad de los moradores, para lo cual se han realizado varias gestiones por parte de la directiva barrial tanto a la empresa eléctrica como al Municipio para contar con iluminación de este sector.

Gracias a las gestiones de la directiva y el compromiso de los moradores, se ha realizado el proyecto de asfaltado de las vías en coordinación con el Municipio de Loja, sin embargo, todavía es necesario contar con señalética, semaforización y el nombre de las calles, que contribuirá a mejorar la conectividad y la circulación en el barrio. Asimismo, en el barrio transitan las líneas de transporte público, lo que brinda una adecuada conexión del barrio con el resto de la ciudad.

En cuanto al servicio de recolección de basura se menciona que, si bien cuentan con el servicio del carro recolector éste no puede acceder a todas las calles del barrio. En el sector norte se han ubicado dos contenedores de basura que ayudan a la disposición de desechos sólidos, sin embargo, se evidencia una acumulación debido al manejo inadecuado de los mismos y la falta de clasificación de los desechos.

Un 84% de las personas encuestadas manifestaron que en 5 años va a mejorar el barrio en cuanto a su infraestructura, esto también se debe a la confianza existente en la presidente barrial (69%) y en la confianza en los vecinos (31%).



Recorrido barrial con los moradores.

## ***Equipamientos***

Si bien el barrio no cuenta con equipamientos propios en educación, salud o culto, tienen acceso a los servicios que brindan los barrios próximos. Tal es el caso en la educación, los niños acuden a la escuela más cercana que está en el barrio Héroes del Cenepa, la cual se encuentra a 10 minutos caminando; y para la educación secundaria, los niños y jóvenes acuden a los diferentes colegios fiscales de la ciudad. Sin embargo, ha sido manifestado por los moradores la necesidad de contar con un centro de cuidado infantil para el barrio.



Respecto a la salud, los vecinos acuden al Centro de Salud de Héroes del Cenepa, que corresponde al primer nivel de atención de salud del Ministerio de Salud Pública. Para las actividades de culto acuden a la iglesia más próxima al barrio, San Isidro Labrador, que está ubicada a 15 minutos, en la Avenida Pío Jaramillo Alvarado.

### ***Espacios públicos y comunales***

Para los moradores las canchas y áreas verdes centrales son un espacio de encuentro y de relacionamiento. Estas canchas son ocupadas por los moradores de manera diaria, y especialmente los fines de semana. Se desarrollan actividades de juegos, deportes y esparcimiento en familia, y algunas veces se desarrollan ferias libres. No obstante, se requiere de una cubierta para los días soleados o de lluvia y mejorar la iluminación sobre todo en las noches, lo cual permitirá potenciar su uso y la seguridad.

Al momento se está construyendo el parque de la Familia y el Niño, en coordinación con el Municipio de Loja, ubicado en la parte cercana al paso lateral. Dicho parque contará con equipamiento y mobiliario urbano como juegos infantiles para la recreación de las familias, además de arborización y vegetación, contribuyendo con la calidad del entorno y permitiendo tener lugares de sombra y estancia para la población.

Por otra parte, el barrio cuenta con dos quebradas: una que pasa por la parte sur, la quebrada Punzara; y la otra al norte del barrio. Ambas quebradas se encuentran contaminadas y presencia de basura, por lo cual requiere de un mejoramiento para que sean utilizadas por los moradores como lugar de esparcimiento. En estas quebradas se ha propuesto la construcción de un sendero, mingas de limpieza, reforestación con especies nativas y mobiliario urbano. Además, los moradores consideran que pueden presentar un peligro en caso de fuertes lluvias y que las quebradas se desborden.

Es importante mencionar que no existe una casa comunal, en la actualidad los moradores se reúnen algunas veces en la cancha o en el domicilio de alguno de los vecinos, sin embargo, se han realizado gestiones para iniciar con los trámites y se prevé que la casa comunal pueda ser ubicada en el área verde junto a las canchas en el centro del barrio. Al momento se cuenta con los diseños y los costos, realizados a través del Departamento de Planificación del Municipio.

De acuerdo a las encuestas, la mayor parte de los moradores están de acuerdo en que utilizan los espacios públicos del barrio, tan solo un 13% manifestaron que no los utilizan, lo cual muestra que, en general, existe apropiación por parte de la población. Esto es concordante con que el 63% de los moradores cree que es un buen barrio y el 58% considera que el ornato del barrio es satisfactorio, no obstante, es necesario seguir trabajando por mejorar la situación existente.

### ***Seguridad***

El 60% de las personas encuestadas se sienten satisfechas con la seguridad del barrio, y un 29% confía en la policía. La UPC del barrio vecino Esteban Godoy apoya con patrullaje y vigilancia comunitaria, lo cual es identificado como positivo por los moradores.

Algunas situaciones del barrio generan inseguridad, como la falta de alumbrado público en la calle Condamine o la presencia de perros callejeros, que dificulta el acceso de los vecinos al barrio o a sus viviendas. Sin embargo, la mayor preocupación es la presencia de aguas subterráneas, que ha generado movimientos en masa en los terrenos de los Ingenieros, en la parte posterior del barrio. Esto ha sido identificado por los moradores como un riesgo latente ya que se han evidenciado filtraciones de agua en algunas de las viviendas colindantes y se requiere de un estudio técnico para determinar las soluciones viables.

Finalmente, se menciona que existen casos de violencia y problemas de drogas y alcohol lo que perjudica el relacionamiento en las familias, y afecta la convivencia entre moradores del barrio.

### ***Productividad y medio ambiente***

Un aspecto importante destacado por los moradores es que este es un barrio donde los emprendimientos han prosperado, principalmente en el contexto de emergencia sanitaria por COVID 19. Existen varios tipos de emprendimientos que se han sumado a las tiendas de víveres del barrio como, por ejemplo, una panadería, una farmacia y venta de verduras, lo cual es un aporte al abastecimiento diario de los moradores. Esto ha sido clave porque ha permitido dinamizar la economía del barrio y de los vecinos, sin embargo, también se ha detectado la necesidad de que exista una adecuada organización para que aporten a la imagen del barrio, por ejemplo, en la esquina de la calle Condamine. También existe venta de alcohol en tiendas, que los moradores consideran un problema porque genera un mal aspecto al barrio y puede favorecer a la violencia intrafamiliar.

Los moradores reconocen la importancia de un hábitat saludable para tener una adecuada calidad de vida. Las áreas verdes y quebradas, así como el paisaje hacia las montañas hacen de este barrio un lugar donde la naturaleza tiene una presencia importante. Sin embargo, ha sido destacado que se requiere seguir sensibilizando a la población en la responsabilidad del cuidado de las áreas verdes, del reciclaje de la basura y la adecuada disposición de los desechos para que no se conviertan en focos de contaminación e insalubridad.



Recorrido barrial y encuestas a los moradores.

## 2.2 Resultados del taller con los niños del barrio

En la escuela de educación básica “Héroes del Cenepa” se desarrolló el taller denominado “Conociendo mi barrio”, con el objetivo de incorporar las percepciones de los niños de 8 a 12 años sobre su barrio en el diagnóstico barrial, a partir de tres preguntas: ¿Qué es lo que más me gusta de mi barrio? ¿Qué es lo que menos me gusta de mi barrio? ¿Cómo me gustaría ver a mi barrio?

Los niños y niñas manifestaron que les gusta de su barrio el jugar en la calle y en las canchas y realizar diferentes actividades deportivas, sin tener que preocuparse, ya que consideran que es un barrio tranquilo y seguro. También manifestaron que les gustaría tener un parque con juegos infantiles y que es necesario mejorar algunas áreas verdes, que se encuentran con basura, así como las quebradas que están contaminadas. El consumo de drogas entre adolescentes y la violencia intrafamiliar fueron los aspectos identificados como negativos o que menos les gusta, así como la presencia de perros callejeros, ya que les genera inseguridad.

Finalmente, manifestaron que quisieran un barrio más limpio y ordenado, que cuente con espacios con juegos infantiles, y la posibilidad de organizarse para trabajar en el mejoramiento de áreas verdes.



## 2.3 Resultados del taller de autodiagnóstico FODA

Fortalezas	Oportunidades
<ul style="list-style-type: none"> <li>– La gente es unida y organizada.</li> <li>– Cada bloque posee su propio presidente.</li> <li>– Es un barrio seguro.</li> <li>– Existe tranquilidad y buen ambiente en el barrio.</li> <li>– Hay buen acceso al transporte público.</li> <li>– La gente coopera en las diferentes actividades que se presentan.</li> <li>– Se organizan para la limpieza y el mantenimiento de los bloques.</li> <li>– Se organizan para celebrar fechas especiales y eventos sociales.</li> <li>– Participan en juegos deportivos</li> <li>– Eligen su propia directiva</li> <li>– Participan en reuniones para la toma de decisiones.</li> <li>– Algunos bloques pagan un guardia de seguridad</li> </ul>	<ul style="list-style-type: none"> <li>– Existen muchos profesionales en el barrio que pueden dar aportes técnicos específicos</li> <li>– El presidente del barrio es el presidente de la Coordinadora de Juntas Barriales y es considerado con capacidad de liderazgo</li> <li>– Uso de tecnologías para la comunicación, porque a través de redes sociales como WhatsApp se informan y comparten parte de sus emprendimientos, trueques y ventas</li> <li>– La UNL puede apoyar con proyectos de índole social y otras áreas por la cercanía de la institución</li> </ul>
Debilidades	Amenazas
<ul style="list-style-type: none"> <li>– No se conocen todos los vecinos porque son muchos</li> <li>– Falta un espacio físico para las reuniones, no existe una casa comunal</li> <li>– No toda la gente clasifica la basura y el camión de la basura no puede acceder a todas las calles del barrio</li> <li>– No hay lugares recreativos para los niños/niñas</li> <li>– Poca accesibilidad para adultos mayores y personas con discapacidad</li> <li>– Es necesario una farmacia en el barrio</li> <li>– Hay excremento de los perros en las canchas por lo cual los moradores y la niñez no pueden hacer uso de ésta.</li> <li>– No existe una iglesia</li> </ul>	<ul style="list-style-type: none"> <li>– La quebrada porque puede desbordarse</li> <li>– Existen personas recicladoras en los contenedores de basura a la entrada del barrio, la derraman y contaminan el ambiente</li> <li>– Áreas o espacios naturales en el entorno al barrio utilizados para actos inapropiados</li> <li>– Poca iluminación a la calle Condamine y el parque</li> </ul>



### 3. Visión de desarrollo del barrio

***Ciudad Alegría en el año 2025 será un barrio inclusivo, organizado seguro y limpio con casa comunal, iglesia, escuela, centro infantil, capilla, que contribuirá a tener familias emprendedoras, con una buena gestión ambiental de los espacios públicos verdes y con el apoyo de varios profesionales para el desarrollo de talleres en áreas sociales, ambientales, productivas, de convivencia y derechos humanos.***





## 4. Plan de acción barrial

El plan de acción barrial ha sido elaborado para el plazo de un año, luego de lo cual tendrá que revisarse y actualizarse en función de los avances generados y el cumplimiento de las actividades acordadas entre los moradores. Para ello, se establece un seguimiento de evaluaciones del plan cada 3 meses, en reunión de las asambleas barriales.

El plan de acción fue elaborado en un taller participativo con los moradores. Se estructuró en dos líneas de trabajo estratégicas, las cuales fueron identificadas como prioritarias por el barrio de acuerdo a las necesidades identificadas y la visión de desarrollo soñada. Para cada línea estratégica se identificaron actividades, las personas responsables para su gestión y el cronograma para su cumplimiento dividido en cuatro trimestres. Las líneas estratégicas son:

- Infraestructura y servicios
- Convivencia social y ambiente

### Línea estratégica 1: Infraestructura y servicios

Actividades	Responsables	Tiempo			
		1	2	3	4
<b>Gestiones para casa comunal</b> Organizar actividades para conseguir recursos.	Sixto Alvarado Tania Márquez Víctor Orellana	X	X	X	X
<b>Gestión de áreas verdes</b> Mingas para las mejoras de áreas verdes, limpieza y reforestación	Sixto Alvarado María Abad Alba Quezada Johana Sánchez		X	X	X
<b>Instalación de cámara de seguridad</b> Identificar los lugares que pueden ser utilizados. Organización de actividades para conseguir recursos y fomentar la seguridad del barrio	María Abad Alba Quezada Gretty Encalada		X	X	X
<b>Instalación de cubierta y cerramiento de la cancha.</b> Coordinación con la Municipalidad	Sixto Alvarado Tania Márquez			X	X
<b>Gestiones para conseguir fondos para una iglesia o capilla con apoyo de instituciones religiosas nacionales o internacionales.</b>	Sixto Alvarado Augusto Orellana	X	X	X	X
<b>Conexión alumbrado público en la calle Condamine</b> Gestiones para alumbrado público (ERSA)	Sixto Alvarado	X	X		
<b>Gestiones para análisis de funcionamiento de un centro de salud/escuela/centro infantil dentro del barrio</b> Búsqueda de las instituciones rectoras de estos temas salud, educación y MIES zonal 7	Sixto Alvarado Tania Márquez María Abad Alba Quezada	X	X		

<b>Implementación de senderos y mejora de la quebrada</b> Coordinación con el Municipio	Sixto Alvarado Tania Márquez María Abad Alba Quezada	X	X	X	X
<b>Estudio técnico por el deslizamiento de tierras que existe en un sector del barrio</b> Solicitar estudio a Cuerpo de Ingenieros	Sixto Alvarado Tania Márquez Manuel Medina	X	X	X	X
<b>Implementar el acceso a veredas y espacios públicos para las personas adultas mayores y personas con alguna discapacidad</b>	Sixto Alvarado Tania Márquez María Abad Alba Quezada	X	X	X	X
<b>Gestión de señalética y nuevos semáforos en el barrio</b>	Sixto Alvarado Tania Márquez María Abad Alba Quezada		X		X

## Línea estratégica 2: Convivencia social y ambiente

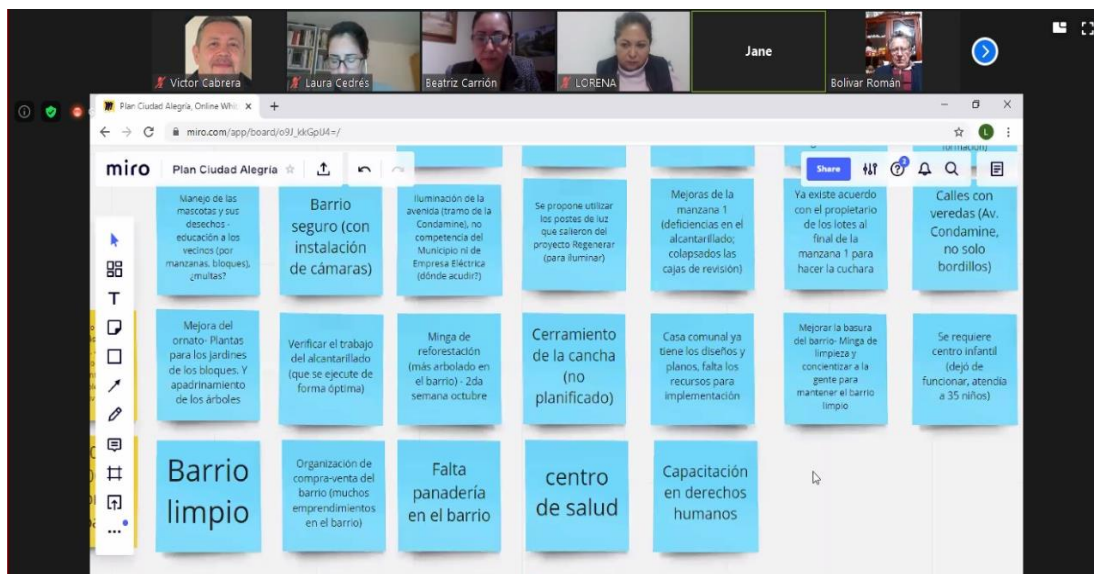
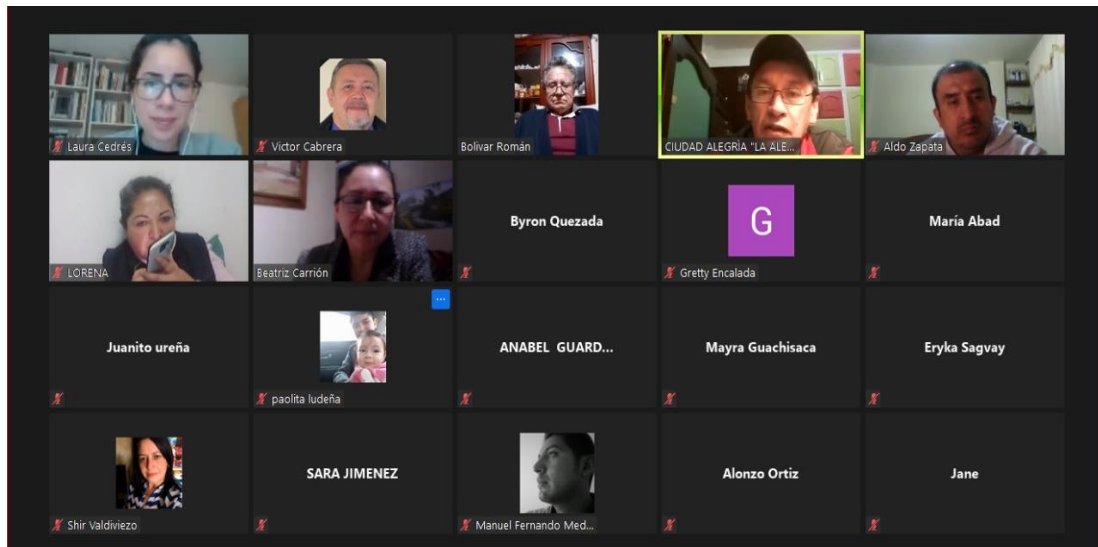
Actividades	Responsables	Cronograma			
		1	2	3	4
<b>Gestionar espacios para cuidado de niños y niñas o un centro infantil</b>	Sixto Alvarado Tania Márquez María Abad Alba Quezada	X	X	X	X
<b>Educación en el cuidado de mascotas</b>	Sixto Alvarado Tania Márquez Bolívar Román	X		X	
<b>Prevención de alcoholismo y drogadicción para jóvenes</b> Talleres de sensibilización y capacitación	Universidad Nacional de Loja Defensoría del Pueblo Sixto Alvarado Patricia Acaro		X		X
<b>Prevención de violencia</b> Talleres de sensibilización y capacitación a los moradores	Fundación Espacios Defensoría del Pueblo María Abad	X	X	X	X
<b>Mingas de limpieza y sensibilización de las personas de la importancia de un barrio limpio</b>	Sixto Alvarado Tania Márquez Zobeida Gudiño				
<b>Reactivación de la economía (economía social y solidaria)</b>	Sixto Alvarado María Abad Alba Quezada Hipatia Aguilar		X		X
<b>Mingas de reforestación</b> Trabajo articulado con la Municipalidad para sembrar árboles	Manuel Fernando Medina Sixto Alvarado Byron Quezada				X

# Anexos

## I. Listado de participantes en los talleres

	Participantes
1	Sixto Alvarado
2	Bolívar Román
3	Byron Quezada
4	Lorena Abad
5	Ximena Naranjo
6	Gretty Encalada
7	Shir Valdivieso
8	María Abad
9	Paola Ludeña
10	Pilar Sarmiento
11	Valentina Cordón
12	Anabel Guarderas
13	Sebastián López
14	Anabel Guarderas
15	Ronny Ramírez
16	Juan Ureña
17	Jane Ludeña
18	Fabián López
19	Mayra Guachisaca
20	Aldo Zapata
21	Alonzo Ortiz
22	Eryka Sagvay
23	Sara Jiménez
24	Manuel Jiménez
25	Santiago Cabrera
26	Manuel Fernando Medina
27	Alba Quezada
28	Luz Jaramillo
29	María Guajala
30	Mayra García
31	Mecy Medina
32	Pablo Medina
33	Tania Márquez
34	Patricia Acaro

## II. Imágenes de los talleres participativos virtuales



## DIAGNÓSTICO COMPARTIDO

¿Cómo vemos a nuestro  
barrio?



### Encuesta

Realizada a 263 habitantes  
del barrio



### Mapeo

Realizado con 14  
personas del barrio



### Taller autodiagnóstico niños/as

Realizado con niños/niñas  
de la escuela "Héroes del  
Cenepa"



### Taller autodiagnóstico FODA

Realizado con la directiva  
barrial

## Resultados: movilidad y espacios comunes



- Quebrada
- Áreas verdes y huertos falta senderos
- Paradas de buses
- Vía principal
- Calles angostas y sin asfaltar
- Ausencia de señalética
- Presencia de taxis
- Canchas deportivas
- Escuela
- Alumbrado público
- Condomine
- Pequeños comercios
- Contenedores de basura
- Iglesia San Isidro
- Parqueadero
- Parque



## DIAGNÓSTICO PLAN BARRIAL CIUDAD ALEGRÍA

¿Existe algún lugar importante o situación que no fue tomada en cuenta en el barrio? ¿Cuál?

Falta alumbrado público en la calle Condamine que está siendo adelantada (se necesitan 5 postes), se hizo gestión en el Municipio y en trámite con la Empresa eléctrica.	Está por culminar el asfalto del barrio (ya más del 50% está pagado). Falta señalización y señalización. Ya se ha realizado trámite con el Municipio y se ha realizado inspección para la localización de la señalética.	Riesgo de contaminación los contenedores de basura ubicados en la entrada a la ciudadela, usados por otras personas de la ciudad. Está contaminando a la quebrada Punzara (van a ser retirados). Existencia de niños recicladores.	Construcción del parque de la familia y del niño (en la Av. Condamine), los vecinos han contribuido para los materiales para juegos.	Ya existe una farmacia en el barrio.	No existe casa comunal (ahora las reuniones en los edificios o en el parque).	Se necesitan recuperar las quebradas, las casas se están cuarteando por un sendero que fue abierto.	Es necesario la colaboración de los vecinos para las mejoras del barrio, no solo el Presidente Barrial.
Necesario tomar en cuenta la recuperación de todas las áreas verdes del barrio.	Ventas ambulantes en la calle (esquina de la calle Condamine).	Mejoras en el barrio gracias a la colaboración de los vecinos y la gestión del Presidente Barrial.	El parque enfrente de la Condamine e Integración Barrial está quedando muy alto (ha quedado la visibilidad, antes había arbolado y con escombros). Sin alumbrado puede convertirse en un espacio inseguro.	Buena acogida en el barrio de pequeños emprendimientos.	Fortaleza los profesionales existentes en el barrio.	Barrio unido y fortalecido.	Población canina en las veredas del barrio y se requiere control.
Se están botando escombros en las quebradas (fundamentalmente a la quebrada Punzara).	Desfuerzos en masa de la urb. Ing. Civiles (la cual está abandonada ubicada en la parte posterior de la ciudadela, hacia la quebrada el Cacer hacia la UNL, y puede perjudicar a las viviendas cercanas a la quebrada).	No existen senderos en las quebradas (se los va a crear recientemente).	Colaboración de los vecinos para limpiar y denunciar la contaminación de las quebradas por los escombros y basura que son desechados y el paso del ganado en áreas verdes.	Existencia de ganado vacuno en las áreas verdes del barrio (lo cual no está permitido). Se están tomando acciones al respecto.	Construcción del dren en todo el perímetro posterior a las casas hacia la urb. Ing. Civiles (se están filtrando las aguas).	Problema de drogadicción de algunos jóvenes (por sector urb. Ing. Civiles).	Cómo lograr una mayor participación de la comunidad.
		Capacitación en DDHH: a mujeres, jóvenes, niños/as.	No perder la identidad de la ciudadela.	Mejorar la educación ambiental de los moradores.	Proliferación de cables en los postes generando contaminación visual.	Es necesario organizar el comercio y los emprendimientos del barrio.	Potencial: la vinculación con la UNL y el aporte que puede realizar al barrio.



## Lluvia de ideas

¿Cómo quiero que sea mi barrio?

		Bien organizado y unido.	Mejor organización comercial del barrio.	Necesidad de escuela, capilla (ya existe la farmacia).	Mejorados los servicios (con el asfalto) pero se requiere guardería.	Potencial de los profesionales para beneficio del barrio (organizar grupos de trabajo de acuerdo a campo de formación).
	Manejo de las mascotas y sus desechos - educación a los vecinos (por manzanas, bloques, ¿muchas?).	Barrio seguro (con instalación de cámaras).	Iluminación de la avenida (frente de la Condamine), no competencia del Municipio ni de Empresa Eléctrica (¿dónde acudir?).	Se propone utilizar los postes de luz que salieron del proyecto Regenerar (para iluminar).	Mejoras de la manzana 1 (deficiencias en el alcantarillado; colapsados las cajas de revisión).	Calles con veredas (Av. Condamine, no solo bordillos).
El movimiento de tierra debe ser más hacia la quebrada, ahora a empujados, podría ser para plantaciones (hacer terraplen en un lado nuevo).	Mejora del ornato-Plantas para los jardines de los bloques. Y apadrinamiento de los árboles.	Verificar el trabajo del alcantarillado (que se ejecute de forma óptima).	Minga de reforestación (más arbolado en el barrio) - 2da semana octubre.	Cerramiento de la cancha (no planificado).	Casa comunal ya tiene los diseños y planos, falta los recursos para implementación.	Mejorar la basura del barrio-Minga de limpieza y concientizar a la gente para mantener el barrio limpio.
Hay 3000/4000 personas en el barrio.	Barrio limpio.	Organización de compra-venta del barrio (muchos emprendimientos en el barrio).	Falta panadería en el barrio.	centro de salud.	Capacitación en derechos humanos.	riesgo por movimientos en masa en la parte alta.

